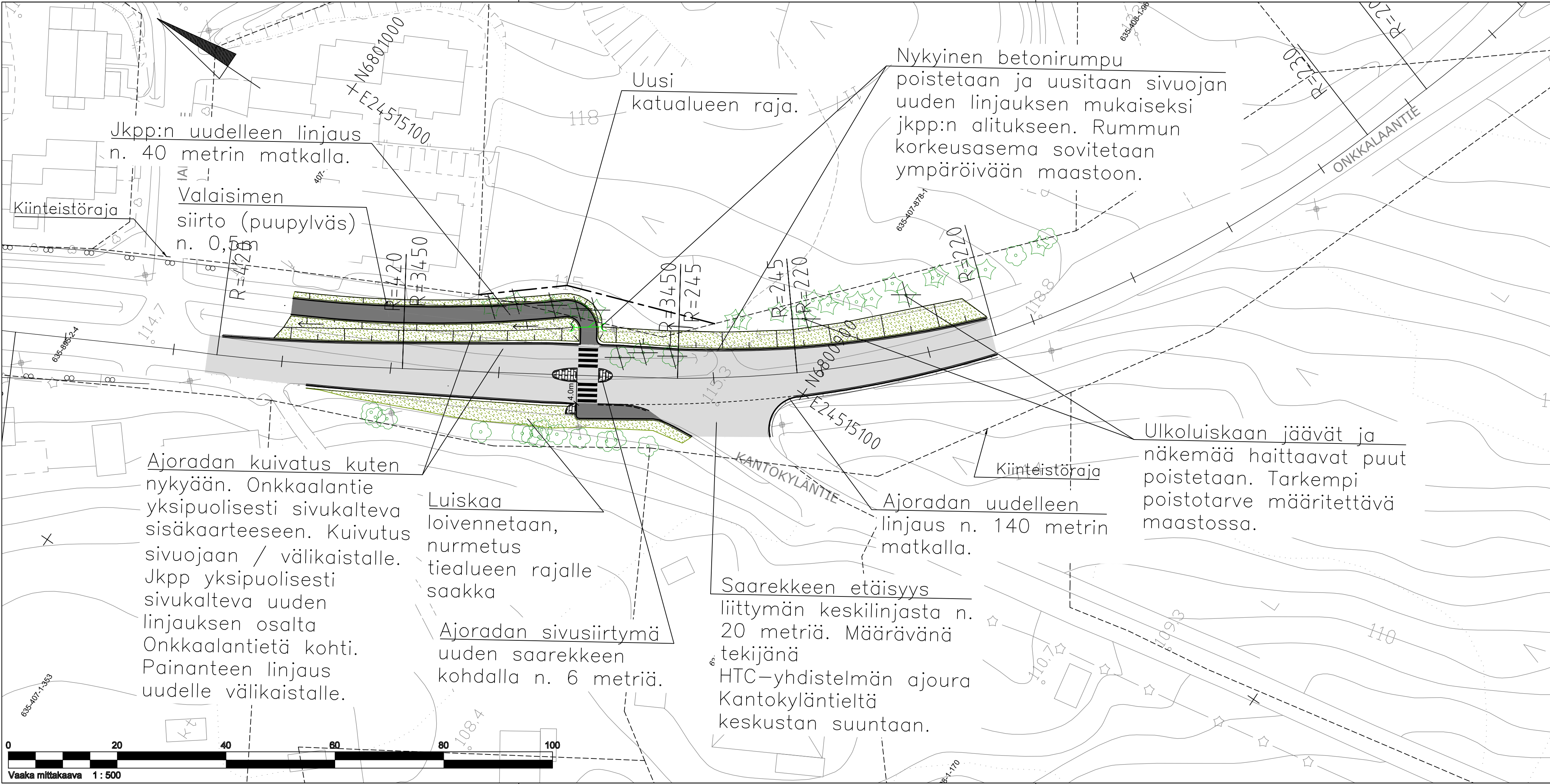

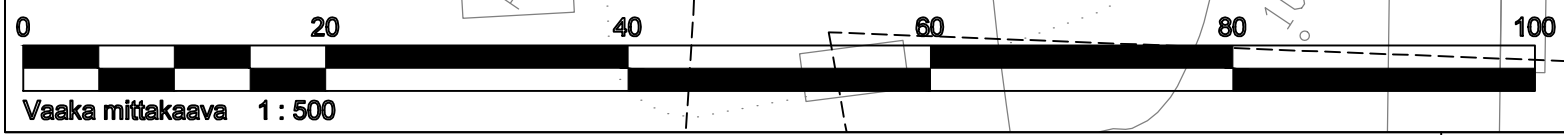





\\fimp200ser01\projects\1500\316276_Onkkaalantien_ja_Keskustien_RS_PS\4_Tuote\43_dwg\Tulostus.dwg\RS_1-10_Suunnitelmapakartat.dwg



Merkintöjen selitykset:

-  Reunatuokilinja
-  Oja, virtaussuunta
-  Rumpu
-  Kiinteistöraja
-  Poistettava puu
-  Asfaltti, ajorata
-  Asfaltti, jalankulku- ja pyöräilyväylä
-  Betonikiveys
-  Maisemanurmi 1
-  Sorapiennar



Merkki	Muutos	Pvm	Suunn.	Tark.
Hankkeen nimi Onkkaalantien ja Keskustien parantaminen, RS				
Piirustuksen sisältö Suunnitelmapakartta Kanto kyläntien liittymä				
 WSP Finland Oy <small>WSP Kelloporinkatu 1D 33100 Tampere</small>		 <small>Elinkeino-, liikenne- ja ympäristökeskus Yliopistonkatu 38, PL 297 33101, Tampere</small>		 <small>Pätkänen kunta Tekniset palvelut Keskustie 1 36600 Pätkäne</small>
21.4.2023	Hyv. Valtteri Brotherus Tark. Matti Eriksson Suun. Tuomas Cajanus	21.4.2023	Hyv. Antti Laine	21.4.2023 Hyv. Harri Apell
Tierekisteritunnus 13982/2/4400-4540		Koordinaattijärjestelmä ETRS GK24 Korkeusjärjestelmä N2000		Mittakaava 1:500
				Piir.nro R3/8