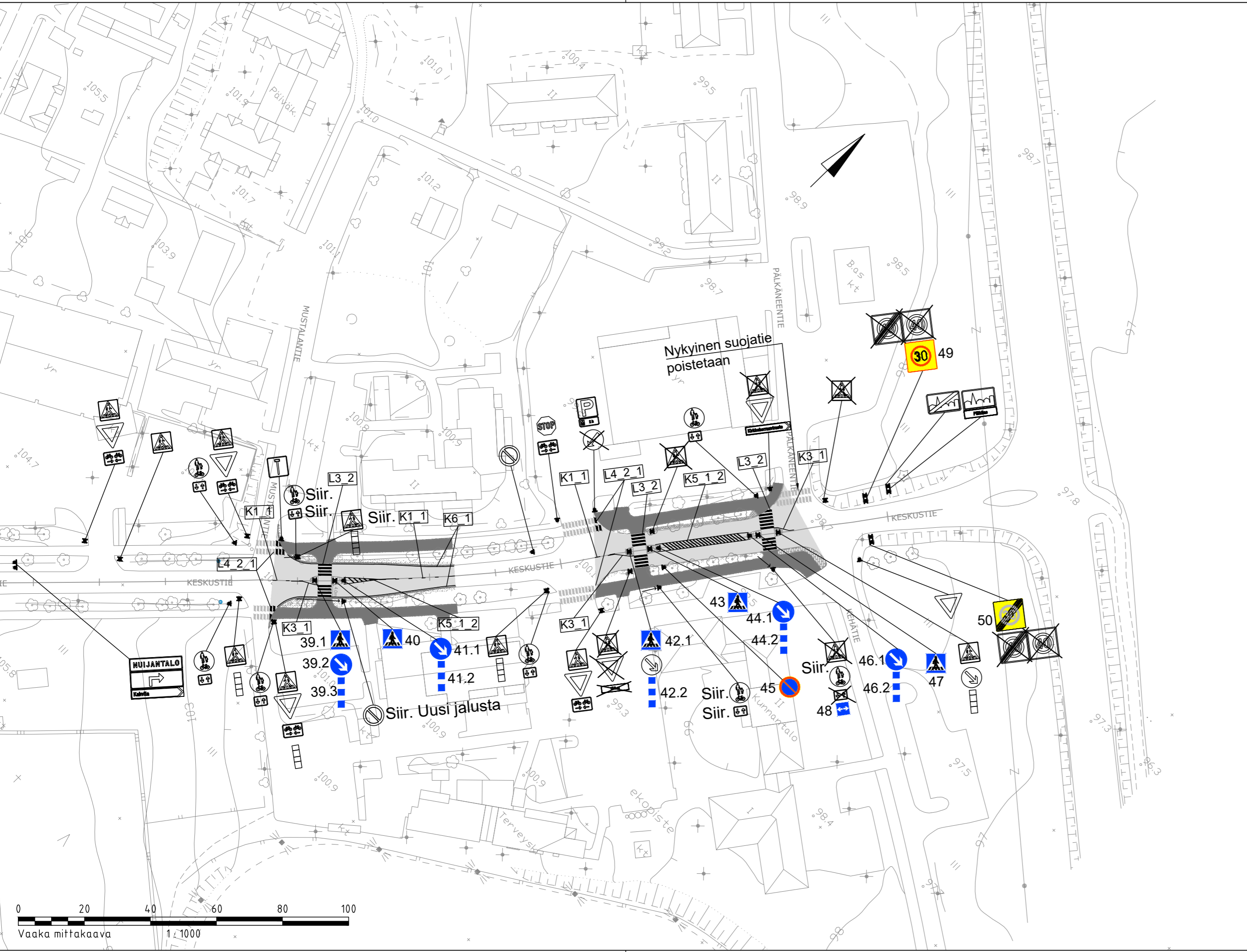










\\itmp200ser01\projects\1500\316276_Onkkaalantien_ja_Keskustien_KS_RS_PS\4_Tuote\43_dwg\Tulostus_dwg\koko_jakson_liikenteenohjaus_koko_jakso.dwg



- Merkintöjen selitykset**
-  Uusi liikennemerkki
 -  Nykyinen säilytettävä merkki
 -  Siir. Nykyinen säilytettävä ja siirrettävä merkki
 -  Jalustan siirto
 -  Nykyinen poistettava merkki

TIEMERKINNÄT

Tunnus	Merkintä	Mitoitus			HUOM.
		Viiva	Väli	Lev.	
K1_1	Keskiviiva	1.0	3.0	0.1	Kestomerkintä
K3_1	Sulkuviiva			0.1	Kestomerkintä
K5_1_2	Sulkualue		0.8	0.2	Kestomerkintä
K6_1	Reunaviiva			0.1	Kestomerkintä
Tunnus	Merkintä	Mitoitus			
L3_2	Suojatie	Pituus	Väli	Lev.	Kestomerkintä
L4_2_1	Suojatie ja pyörätien jatke	4.0	0.5	0.5	Kestomerkintä

Merkki	Muutos	Pvm	Suunn.	Tark.
Hankkeen nimi Onkkaalantien ja Keskustien parantaminen, RS				
Piirustuksen sisältö Liikenteenohjaussuunnitelma Keskustie 13980/1/0-342				
 WSP Finland Oy WSP Kelloportinkatu 1D 33100 Tampere		 Elinkeino- ja ympäristökeskus Yliopistonkatu 38, PL 297 33101, Tampere		 Pääkän kunnan Tekniset palvelut Keskustie 1 36500 Pääkäne
21.4.2023	Hyv. Valtteri Brotherus Tark. Jaana Kämäräinen Suun. Lauri Jokinen	21.4.2023	Hyv. Antti Laine	21.4.2023 Hyv. Harri Apell
Tierekisteritunnus 13980/1/0-342	Koordinaattijärjestelmä Korkeusjärjestelmä	ETRS GK24 N2000	Mittakaava 1:1000	Piir.nro R18/5